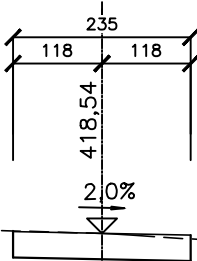


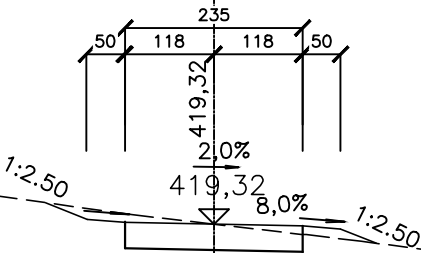
TRASA 5 - I.ETAPA

km 0,000 00



417,00 m n. m. Bpv

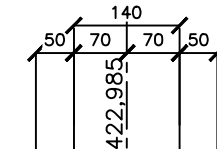
km 0,012 84



417,50 m n. m. Bpv

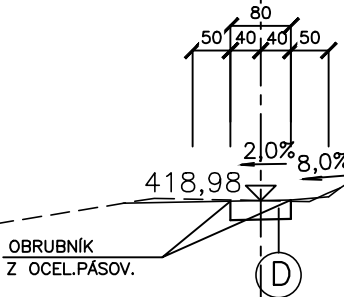
TRASA 14 - I.ETAPA

HÚ km 0,001 80



419,50 m n. m. Bpv

KÚ km 0,024 87



417,50 m n. m. Bpv

ZODPOVĚDNÝ PROJ.:	HL. INŽENÝR PROJ.:	VYPRACOVAL:	KONTROLOVAL:		Plán projekt Kapucín, s.r.o. Blahoslavova 97/10 674 01 Třebíč www.planprojekt/kapucin.cz
ING. JAN LUKÁŠEK	ING. JAN LUKÁŠEK	SIMONA ŠTADÁNIOVÁ	ING. JAN LUKÁŠEK		
INVESTOR:	MĚSTO TŘEBÍČ, KARLOVO NÁMĚSTÍ 104/55, 674 01 TŘEBÍČ			MĚŘÍTKO:	OTISK AUTORIZAČNÍHO RAŽÍTKA
MÍSTO STAVBY:	obec Třebíč - k.ú.Podklášteří			1 : 500/100	
REVITALIZACE ZÁMECKÉHO PARKU V TŘEBÍČI I.ETAPA				DATUM:	
				10/2022	
				FORMÁT:	
STUPEŇ P.D.:				2 A4	
DOKUMENTACE PRO PROVEDENÍ STAVBY				Č. ZAKÁZKY:	
ČÁST PROJEKTU:	SO 01 - CESTY			07/16	Č. PARÉ:
OBSAH VÝKRESU:	CHARAKTERISTICKÉ ŘEZY CEST C5; C14			ČÍSLO VÝKRESU:	
					C1.2.4.3.